

*Der **L**echweg*

Etappe 3

Gehren – Steeg

11,3 km

↑ 232 m < > ↓ 572 m

3,5 Std

Startpunkt Steeg-Gehren (Tirol)

Zielort Steeg Kirche (Tirol)

Streckenprofil

Bushaltestellen Steeg Gehren – Steeg Prenten – Steeg Hinterellenbogen – Steeg Kirche

Sehenswertes Kletterfelsen Schrofenwies - Krabach Wasserfall – Naturkäserei Sojer

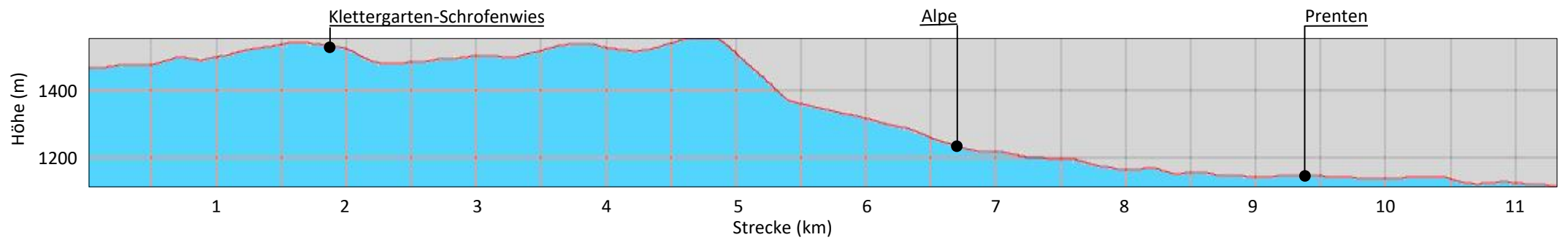
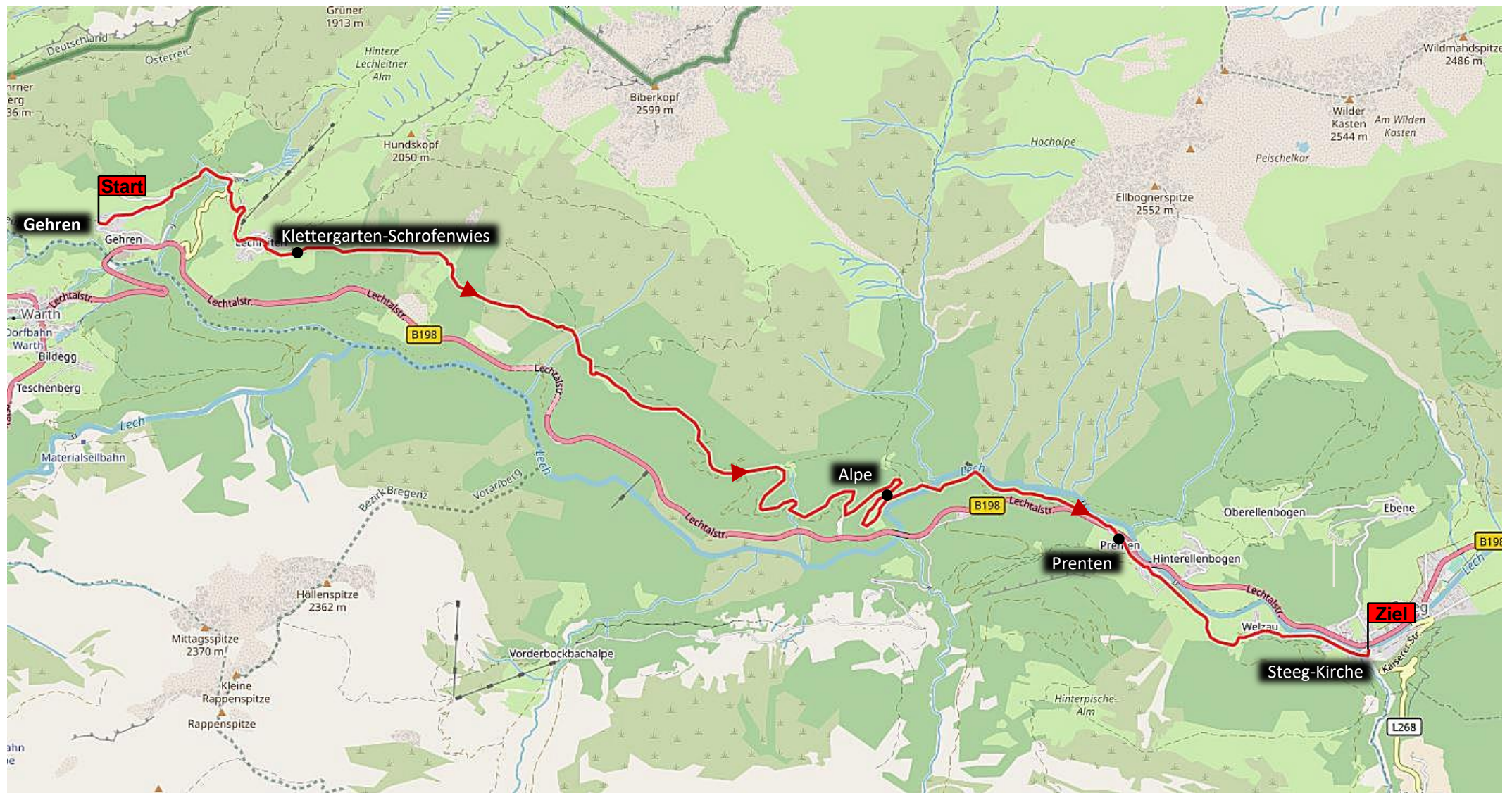
Schwierigkeitsgrad leicht




Blick ins Bockbachtal

Beschreibung

Gehren lassen wir hinter uns und wandern weiter nach Lechleiten. Am Klettergarten (Schrofenwies) verleitet ein Rastplatz zum Verweilen ein. Im weiteren Verlauf sind Rastmöglichkeiten rar. Schon bald verlieren wir den Lech aus den Augen. Erst wieder im Tal angelangt, treffen wir wieder auf den Lech, der an der Burgstallbrücke von einem weiteren Bach, dem Krabach gespeist wird. Nach dem Passieren einer kleinen Hängebrücke wird in Kürze der Ort Prenten erreicht. Wir bleiben nun in der Nähe des Lechs und wandern über Welzau nach Steeg.







Burgstallbrücke

6



7

Lechüberquerung



Hängebrücke (privat)

8



Prenten

9



Steeg Kirche

10