

*Der **L**echweg*

Etappe 5

Holzgau – Bach

9,7 km

↑ 474 m < > ↓ 515 m

3,0 Std

Startpunkt Holzgau Dorfplatz (Tirol)

Zielort Bach Lechbrücke(Tirol)

Streckenprofil

Bushaltestellen Holzgau Dorf – Bach Schönau – Bach Stockach – Bach Jöchelspitzbahn – Bach Dorf

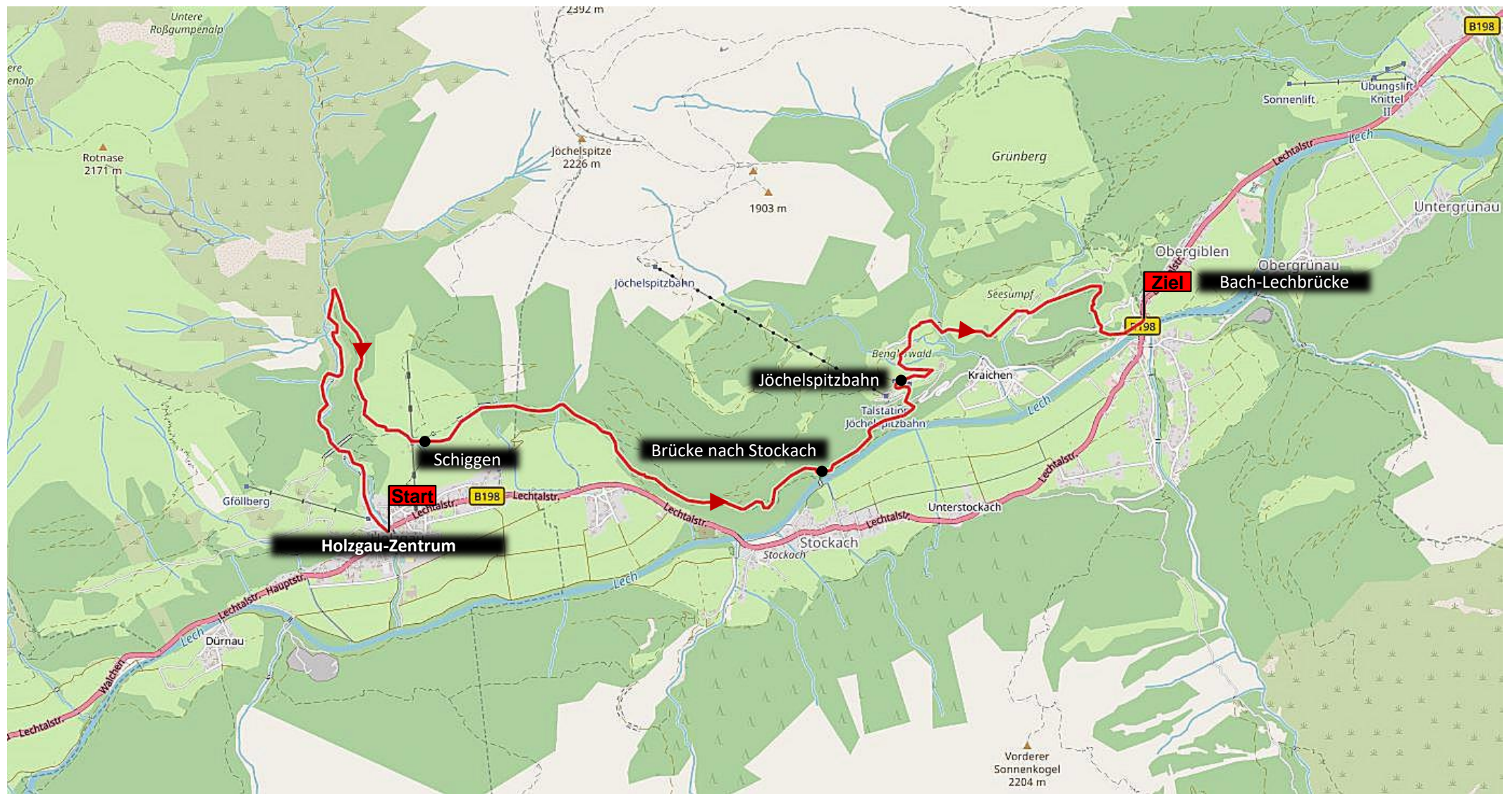
Sehenswertes Ortskern Holzgau – Simms Wasserfall – Hängebrücke – Jöchelspitzbahn


Schwierigkeitsgrad mittelschwer



Beschreibung

Unterhalb der Kirche von Holzgau ist dem Höhenbach zu folgen. Über die Höhenbachschlucht gelangen wir zum Simms-Wasserfall, ehe wir kurz dahinter auf die Einkehr „Cafe Uta“ stoßen. Ein Weg führt uns bergan nach Schiggen, einem kleinen Weiler über Holzgau gelegen. Auf diesem Teilstück sollte man unbedingt dem Hinweisschild „Hängebrücke“ folgen, einem echten Highlight, das in Kürze erreicht ist. Die am 01.03.2012 eröffnete Seilhängebrücke ist 200,5 m lang, 110 m hoch und 1,20 m breit. Auf schönem Panoramaweg, vorbei an Blumenwiesen, genießen wir den Blick ins Lechtal, ehe wir in den Wald eindringen. Bei Stockach treffen wir wieder auf den Lech, hier befindet sich eine Fußgängerbrücke, die den Wanderer bei Bedarf in das Dorf bringt. Weiter durch schattenspendenden Wald gelangen wir an die Talstation der Jöchelspitzbahn. Wer Lust hat, kann in wenigen Minuten mit der Bahn zur Sonnalm hoch fahren. Über den Benglerwald und den Seesumpf treffen wir in einem kleinen Wäldchen auf eine idyllische Kapelle mit Rastmöglichkeit. Der Wanderweg führt uns nur noch bergab, bis beim Friedhof von Bach die Lechbrücke erreicht ist.





Simms-Wasserfall

1



2

Cafe Uta



Seilhängebrücke

3



Steg zwischen Holzgau und Schöna

4




Rastplatz Richtung Schöna

5



Brücke nach Stockach

6



7

Hexenkessel - Jöchelspitzbahn



Kapelle beim Seesumpf

8



9

Lechbrücke in Bach