

Schwierigkeitsgrad: leicht

Bewertung von 1-100 Punkten: 82



Länge (km): 4,5
Gehzeit (Std): 1:15
Höhenmeter (Hm): 71

Bundesland: Rheinland-Pfalz
Landkreis: Bernkastel-Wittlich
Verbandsgemeinde: Morbach



Startpunkt: Bushaltestelle „Alte Schule“ in Gonzerath

Tourenverlauf: Parkplatz an der Bushaltestelle – Schackberg – Wederather Kreuz – Wassertretbecken – Parkplatz an der Bushaltestelle

Sehenswertes: Panorama am Schackbergkreuz – Barfußweg – Tierweitsprunganlage – Wasserspielplatz

Beschreibung der Tour:

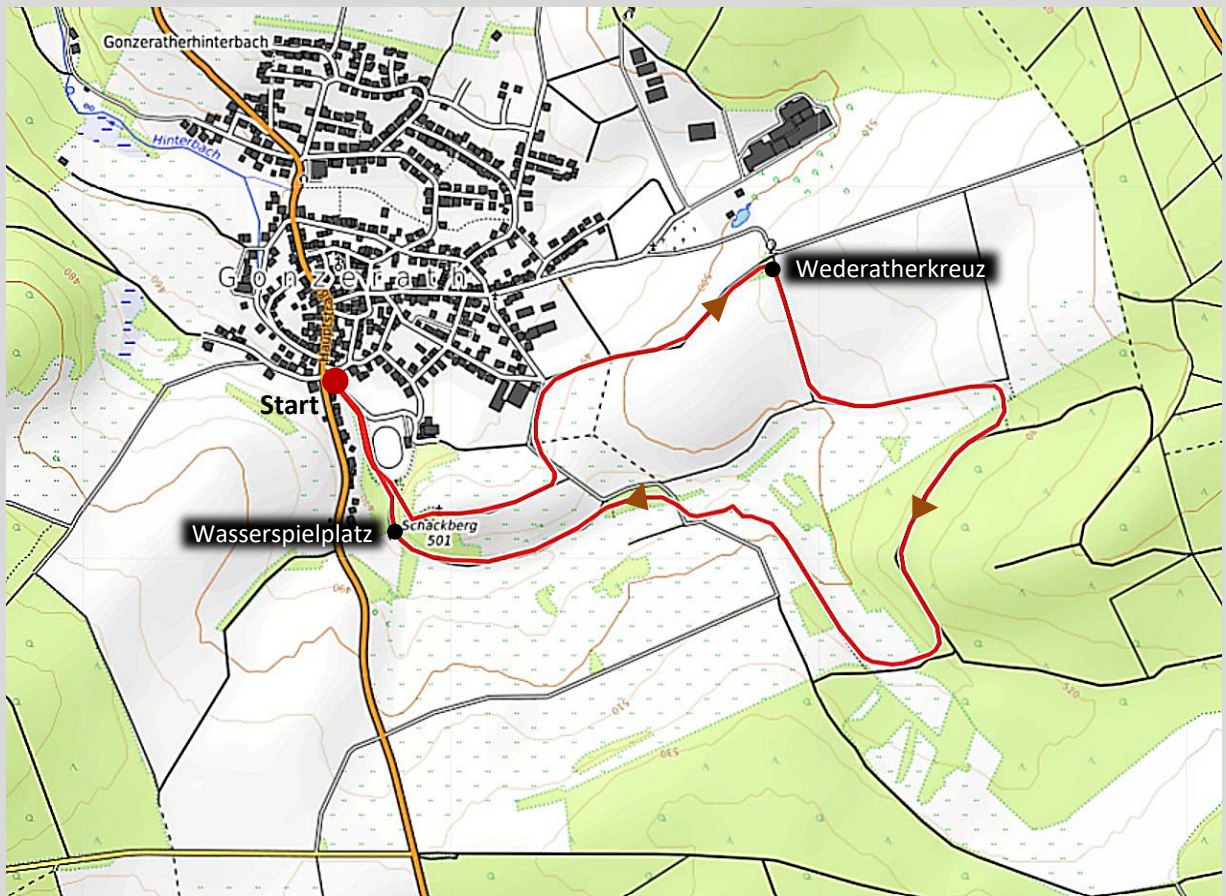
Der „Butzel-Kewes-Weg“ kommt aus der Jenischen Sprache und bedeutet übersetzt „Kinds-Kopf-Weg“. Diese Sprache ist heute noch im Landkreis üblich. Die Wanderung führt uns am Sportplatz vorbei zum Schackberg hoch, einem schönen Aussichtspunkt mit Panoramablick. Im weiteren Verlauf der Tour erwarten die kleinen und großen Wanderer einige Überraschungen. Wir lassen nun den Schackberg hinter uns und gelangen an einen Barfußpfad am Wederather Kreuz. Von dort geht es weiter, vorbei an einer Wildblumenwiese, zu einer Tierweitsprunganlage mit Rastmöglichkeit. Wir passieren einen weiteren Rastplatz bevor wir kurz vor unserem Ziel auf einen Wasserspielplatz mit Wassertretbecken stoßen, der nochmal zum Verweilen einlädt.

Empfehlung für Einkehr/Übernachtung:

Gasthaus Restaurant Zur Post
Hauptstraße 32, 54497 Morbach/Gonzerath
Tel. 06533 5355
<https://www.zur-post-morbach.de/>

Stand: 26.04.2026

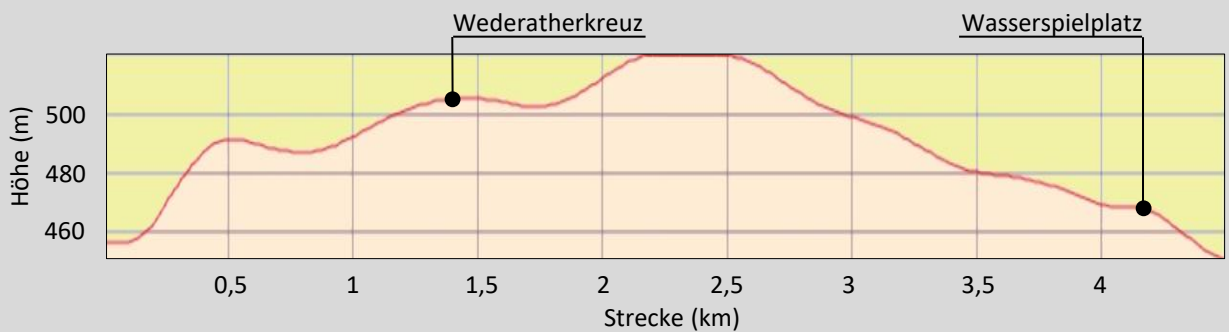
Kartenausschnitt: OpenTopoMap



Gehzeiten einzelner Weg-Abschnitte:

Parkplatz – Schackbergkreuz	0:10 Std
Schackbergk. – Wederatherkreuz	0:15 Std
Wederatherkreuz – Wasserspielpl.	0:45 Std
Wasserspielplatz – Parkplatz	0:05 Std

Höhendiagramm aus OpenTopoMap generiert



Wegverlauf in Bildform: Parkplatz – Tierweitsprunganlage – Parkplatz




Panoramablick nach Gonzerath



Wederather Kreuz am Barfußweg



Rastplatz an der Wildblumenwiese



Tierweitsprunganlage



Wasserspielplatz mit Wassertretbecken