

Schwierigkeitsgrad: mittelschwer

Bewertung von 1-100 Punkten: 71



Länge (km): 10,1
Gehzeit (Std): 2,5
Höhenmeter (Hm): 179

Bundesland: Saarland
Landkreis: Saarlouis
Verbandsgemeinde: Wallerfangen



Startpunkt: Wanderparkplatz in Gisingen – Gaustraße 46

Tourenverlauf: Wanderparkplatz – Gallenberg – Itzbach –
Golfplatz – Oberlimberg – Wanderparkplatz

Sehenswertes: Panorama vom Gallenberg – Leitersteiner Born – Pastorsgrät

Beschreibung der Tour:

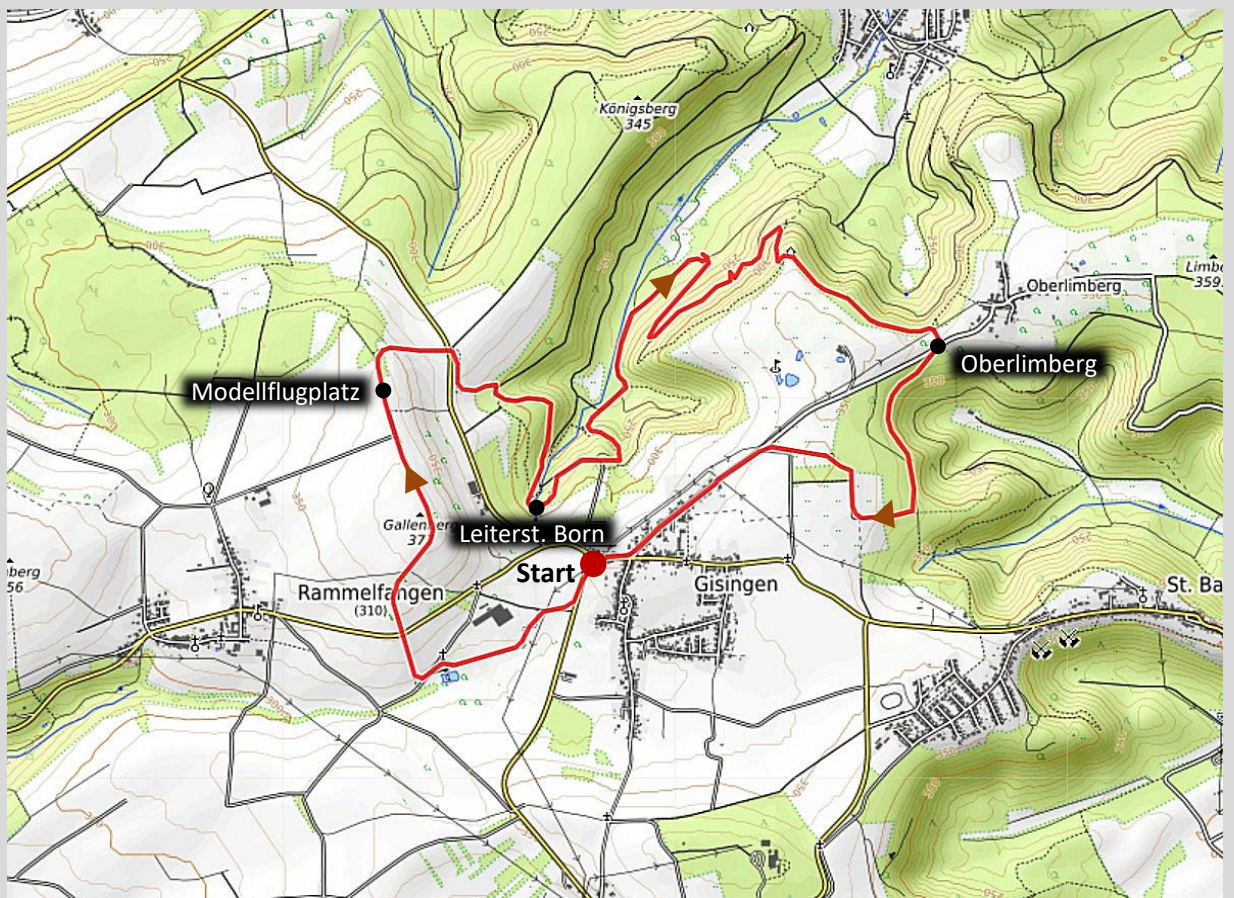
Schon nach kurzer Zeit wird eine idyllische Teichanlage erreicht. Von dort führt uns der Wanderweg zum Gallenberg hoch. Wir werden auf der Höhe von herrlichen Panoramen begrüßt. Nach dem Überqueren der L 352 wandern wir über Streuobstwiesen zum Itzbach, im Wald gelegen. Und nur wenige Minuten weiter trifft man auf den Leitersteiner Born mit Rastmöglichkeit. Wir wandern wieder abwärts und treffen im Tal erneut auf den Itzbach, bevor es bergan zum Golfplatz geht. Am Rande des Golfplatzes verbleibend gelangen wir zum Ortseingang von Oberlimberg. Der schwierigste Teil ist nun gemeistert. Wir verbleiben noch eine Weile im Wald bis uns am Waldrand eine Ruhebänk zu einer letzten Rast einlädt. Wir suchen nun den Oberlimberger Weg auf, der uns wieder zum Wanderparkplatz zurück führt.

Empfehlung für Einkehr/Übernachtung:

Hotellerie Waldesruh
Siersburger Straße 8, 66798
Wallerfangen/Oberlimberg
Tel. 06831/96600
<https://www.waldesruh-wallerfangen.de>

Stand: 28.04.2026

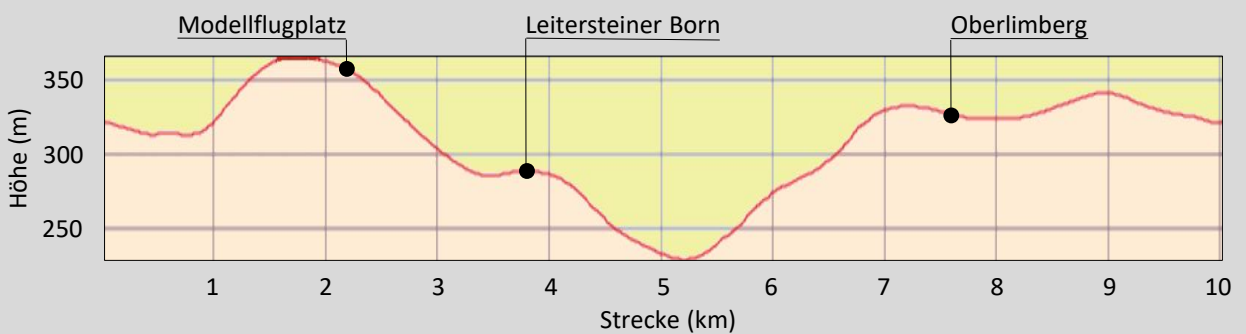
Kartenausschnitt: OpenTopoMap



Gehzeiten einzelner Weg-Abschnitte:

Wanderparkpl. – Modellflugplatz	0:35 Std
Modellflugpl. – Leitersteiner Born	0:25 Std
Leitersteiner Born – Oberlimberg	1:00 Std
Oberlimberg – Wanderparkplatz	0:30 Std

Höhendiagramm aus OpenTopoMap generiert



Wegverlauf in Bildform: Gisingen – Itzbach



Fischteiche




Blick Richtung Beckingen vom Gallenberg



Blick nach Frankreich vom Modellflugplatz

Wegverlauf in Bildform: Itzbach – Gisingen



Itzbach



Leitersteiner Born



Rastplatz am Golfplatz



Kreuz am Ortsanfang von Oberlimberg



Richtung Gisingen zurück