

Schwierigkeitsgrad: schwer

Bewertung von 1-100 Punkten: 73



Länge (km): 10,6
Gehzeit (Std): 3,0
Höhenmeter (Hm): 227

Bundesland: Saarland
Landkreis: St. Wendel
Verbandsgemeinde: Nonnweiler



Startpunkt: Nationalpark-Tor Keltenpark in Otzenhausen bei Nonnweiler

Tourenverlauf: Keltenpark – Dollberg – Neuhütten – Nonnweiler Talsperre – Keltenpark

Sehenswertes: Ringwall – Züscher Hammer – Nonnweiler Talsperre – Keltenpark

Beschreibung der Tour:

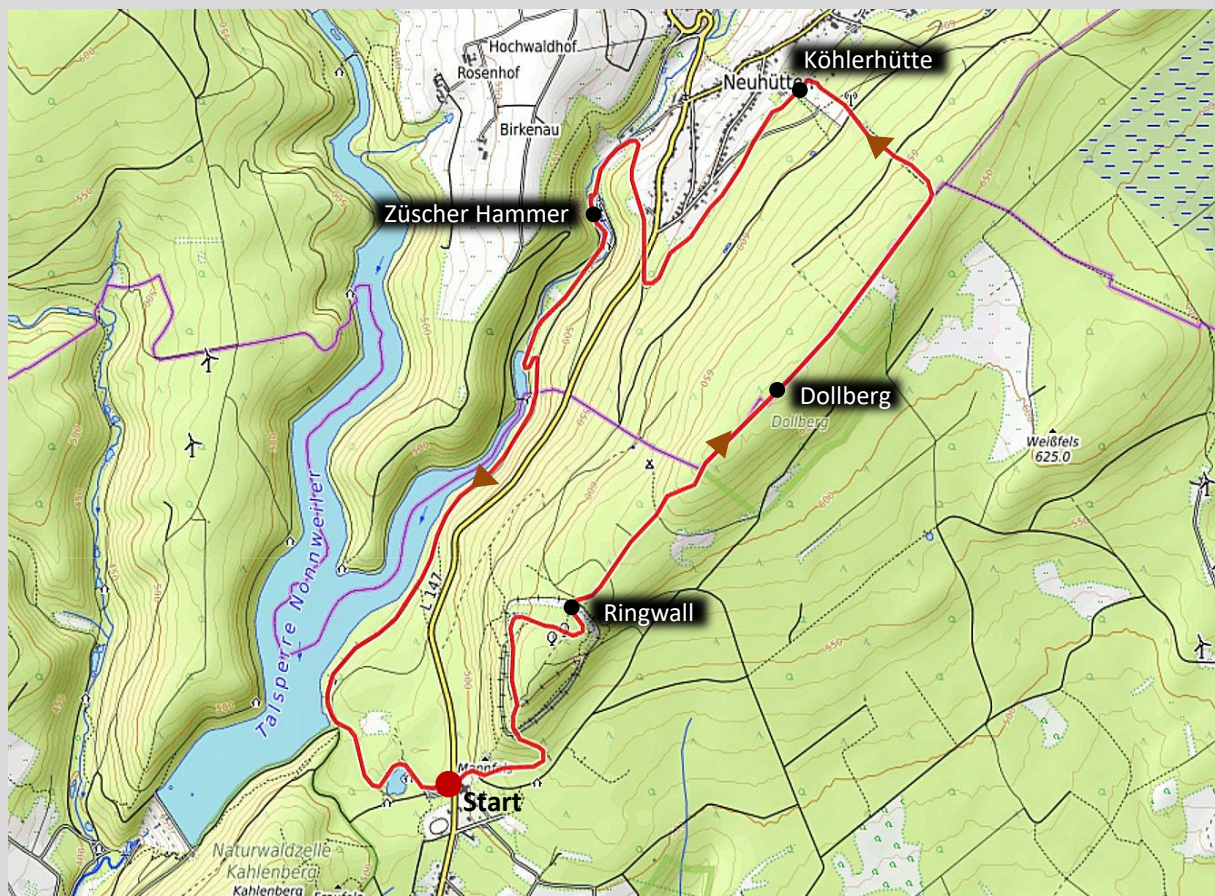
Vom Keltenpark wandern wir erst zum südlichen Teil des Ringwalls. Dort werden wir mit einer Aussicht auf die Nonnweiler Talsperre belohnt. Weiter bergan passieren wir eine Schutzhütte und wenig später treffen wir auf den Nordwall, der über eine Steintreppe bewältigt werden kann. Der im 1. Jh. v. Chr. erbaute Ringwall hat hier eine Höhe von 10 Meter und eine Breite von 40 Meter. Wir wandern nun weiter zum Dollberg (696 m). Die Aussicht wird dem Wanderer jedoch verwehrt. Der Wanderweg führt uns wieder bergab zum Gasthaus Köhlerhütte, am Ortsrand von Neuhütten. Die Ortschaft wird umwandert und am Altbach (Königsbach) treffen wir auf das einst größte Eisenhüttenwerk des Hunsrücks. An dem idyllischen Fleck kann man nochmal die Seele baumeln lassen bevor uns unser Weg weiter führt zur Nonnweiler Talsperre. An einem Abzweig am Seerundweg geht es leicht ansteigend zum Kloppbrucher-Weiher und wenig später ist unser Startpunkt wieder erreicht.

Empfehlung für Einkehr/Übernachtung:

Hotel-Restaurant Jägerhof
Hunsrückstraße 6, 54421 Reinsfeld
Tel. 06503 496
<https://www.jaegerhof-reinsfeld.de>

Stand: 02.05.2026

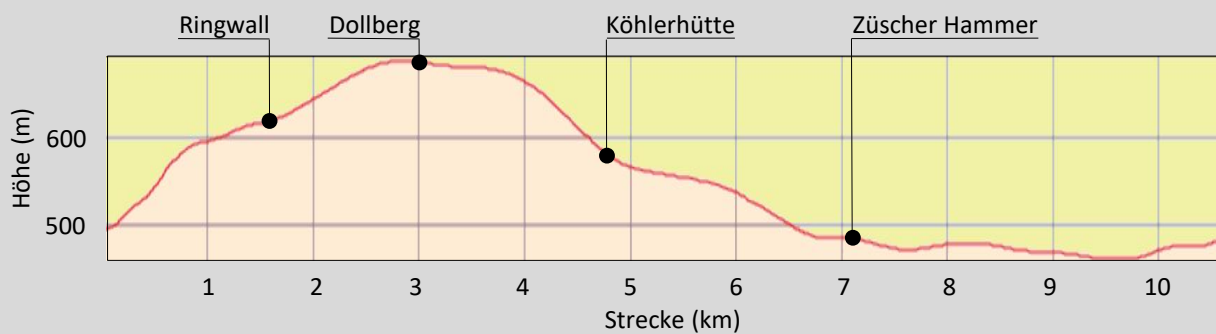
Kartenausschnitt: OpenTopoMap



Gehzeiten einzelner Weg-Abschnitte:

Keltenpark – Ringwall	0:35 Std
Ringwall – Dollberg	0:25 Std
Dollberg – Köhlerhütte	0:30 Std
Köhlerhütte – Züscher Hammer	0:35 Std
Züscher Hammer – Keltenpark	0:55 Std

Höhendiagramm aus OpenTopoMap generiert



Wegverlauf in Bildform: Keltenpark – Neuhütten



Blick auf die Nonnweiler Talsperre



Schutzhütte am Ringwall



Nordwall



Nordwall

Wegverlauf in Bildform: Neuhütten – Züscher Hammer




Gasthaus Köhlerhütte



Blick auf Neuhütten



Dollberg-Quelle



Altbach (Königsbach)

Wegverlauf in Bildform: Züscher Hammer – Keltenpark



Züscher Hammer



Züscher Hammer



Rastplatz an der Nonnweiler Talsperre



Klopbrucher-Weiher