

Schwierigkeitsgrad: mittelschwer

Bewertung von 1-100 Punkten: 68



Länge (km): 9,0
Gehzeit (Std): 2,5
Höhenmeter (Hm): 210

Bundesland: Saarland
Landkreis: St.Wendel
Verbandsgemeinde: Nonweiler



Startpunkt: Vereinsgewässer ASG Otzenhausen in Nonweiler

Tourenverlauf: Fischteich ASG Otzenhausen – Forstelbachtal – Nonweiler Talsperre – Keltenpark – Fischteich ASG Otzenhausen

Sehenswertes: Nonweiler Talsperre – Keltenpark

Beschreibung der Tour:

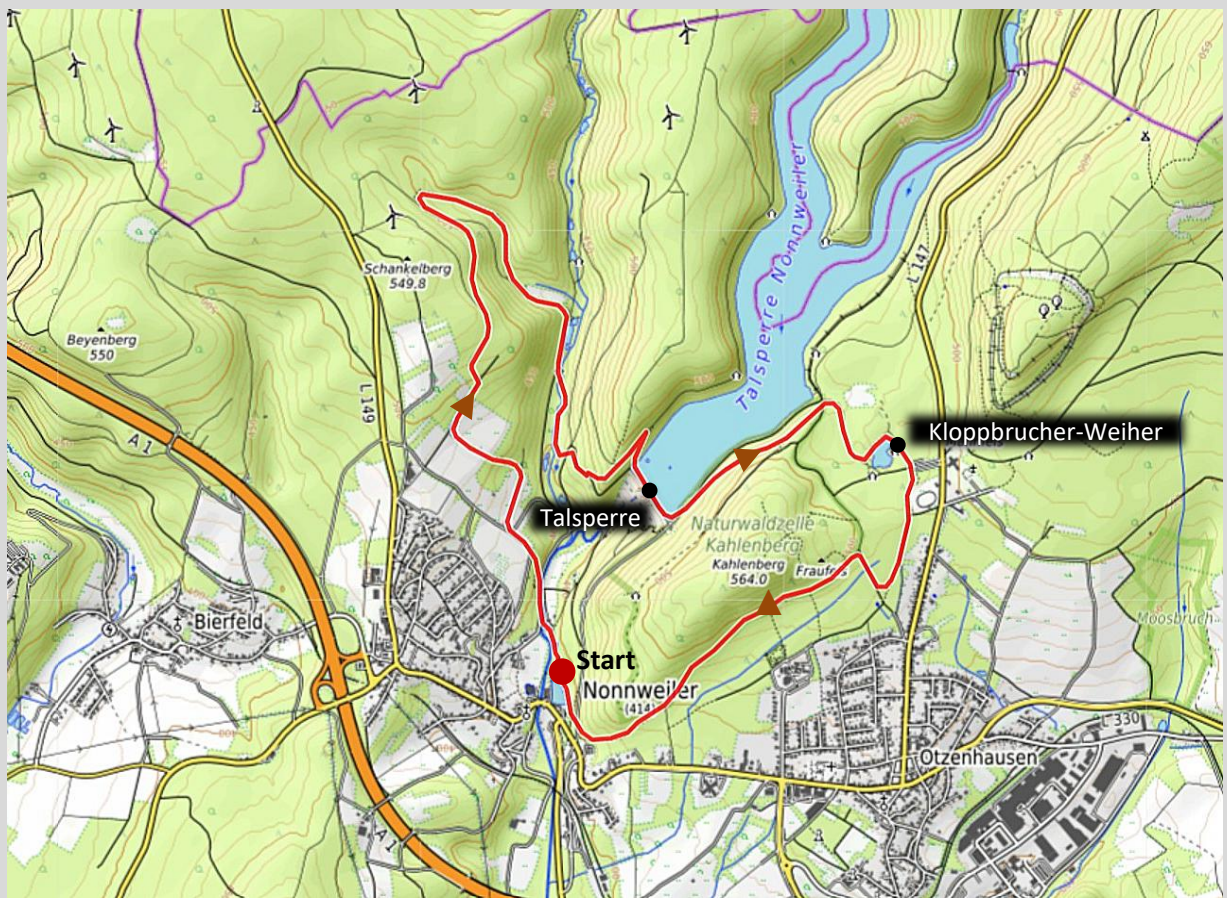
Direkt am Teich der ASG Otzenhausen beginnt die Tour. Nachdem die nahegelegene Primis erreicht ist, geht es bald bergan Richtung Schankelberg. Unterhalb des Gipfels wandern wir wieder bergab ins Forstelbachtal. Hinter einigen Fischteichen im Tal wird der Forstelbach überquert und ein Steig führt uns zu einem kleinen Aussichtspunkt oberhalb der Nonweiler Talsperre. Um den See führt ein 12,8 km Rundwanderweg. Auf der anderen Seite des Sees gelangen wir weiter wandernd an den idyllisch gelegenen Kloppbrucher-Weiher. Wer möchte kann in nur wenigen Gehminuten den nahegelegenen Keltenpark aufsuchen. Hier wird die Siedlungsgeschichte der Kelten nachgestellt. Das Freilichtmuseum „Nationalpark-Tor Keltenpark“ lädt zu einer Verköstigung ein und versorgt uns mit Informationen rund um die Kelten. Weiterhin durch Waldgebiet bewegen wir uns wieder zu unserem Ausgangspunkt zurück.

Empfehlung für Einkehr/Übernachtung:

Hotel-Restaurant Jägerhof
Hunsrückstraße 6, 54421 Reinsfeld
Tel. 06503 496
<https://www.jaegerhof-reinsfeld.de>

Stand: 17.04.2026

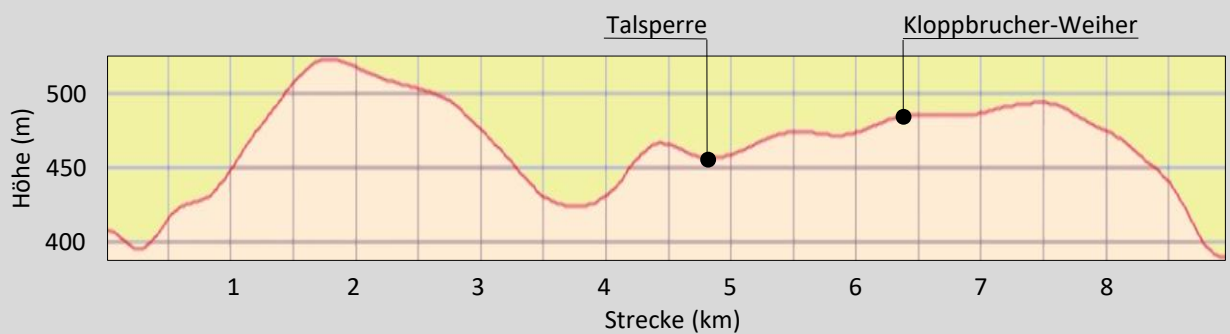
Kartenausschnitt: OpenTopoMap



Gehzeiten einzelner Weg-Abschnitte:

Angelteich ASG – Talsperre	1:20 Std
Talsperre – Kloppbrucher-Weiher	0:35 Std
Kloppbr.-Weiher – Angelteich ASG	0:35 Std

Höhendiagramm aus OpenTopoMap generiert




Wegverlauf in Bildform: Nonnweiler – Talsperre – Nonnweiler




Rastplatz Richtung Schankelberg



Teich im Forstelbachtal



Rastplatz über der Nonnweiler Talsperre



Kloppbrucher-Weiher



Nationalpark-Tor Keltenpark