



Saar-Leuktal-Panorama

8

Schwierigkeitsgrad: mittelschwer

Bewertung von 1-100 Punkten: 68



Länge (km): 9,9
Gehzeit (Std): 2,5
Höhenmeter (Hm): 233

Bundesland: Rheinland-Pfalz
Landkreis: Trier-Saarburg
Verbandsgemeinde: Saarburg-Kell



Startpunkt: Ortseingang von Trassem - Wanderparkplatz an der Leuk

Tourenverlauf: Wanderparkplatz – Kreuzkapelle – Kruterberg – Klein Heide –
Ausblick Saargau – Wanderparkplatz

Sehenswertes: Kreuzkapelle mit Baumsammlung

Beschreibung der Tour:

Von Freudenburg kommend ist am Ortseingang der Wanderparkplatz an der Leuk gelegen ausgeschildert. Kaum hat die Tour begonnen, treffen wir schon auf den ersten Rastplatz in der Nähe der Leuk. Nach dem Durchwandern von Perdenbach suchen wir die Kreuzkapelle auf. Sie wurde im Jahre 1704 an dieser Stelle errichtet. Um die Kapelle herum wurden 25 unterschiedliche Baumarten angepflanzt. Im weiteren Verlauf der Tour werden wir immer wieder mit sehr schönen Aussichten belohnt. Besonders hervorzuheben sind der Ausblick auf Saarburg und der Ausblick in das Saargau. Auf der ganzen Tour sind genügend Rastmöglichkeiten angelegt um sich eine Verschnaufpause zu gönnen. Besonders beeindruckend ist die Weitsicht von der höchsten Stelle der Tour, dem Aussichtspunkt „Ausblick Saargau“. Danach genießen wir den stetigen Abstieg zurück zum Wanderparkplatz.

Empfehlung für Einkehr/Übernachtung:

Hotel Saarblick

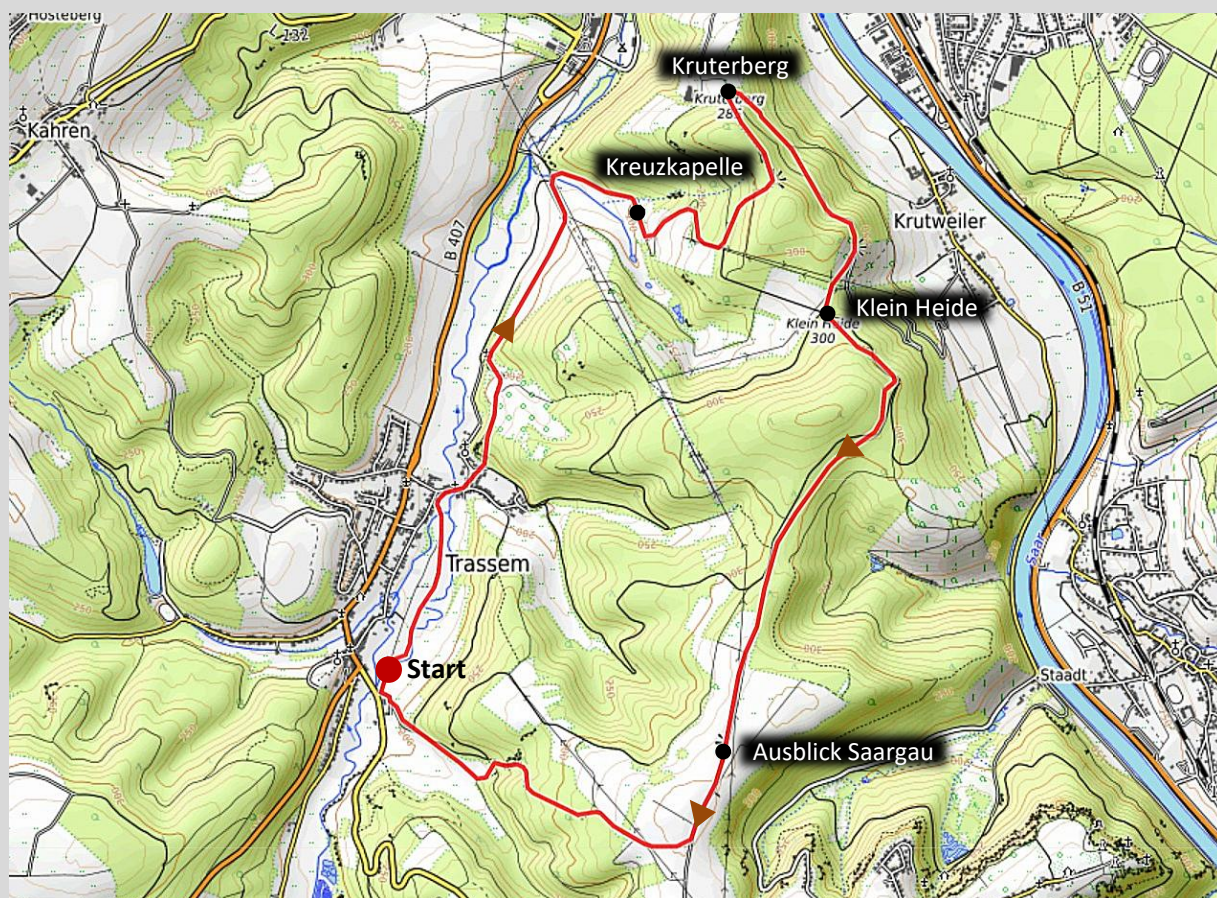
Freiherr-vom-Stein-Straße 14, 66693 Mettlach

Tel. 06864 2030

<https://hotelsaarblick.de>

Stand: 27.04.2026

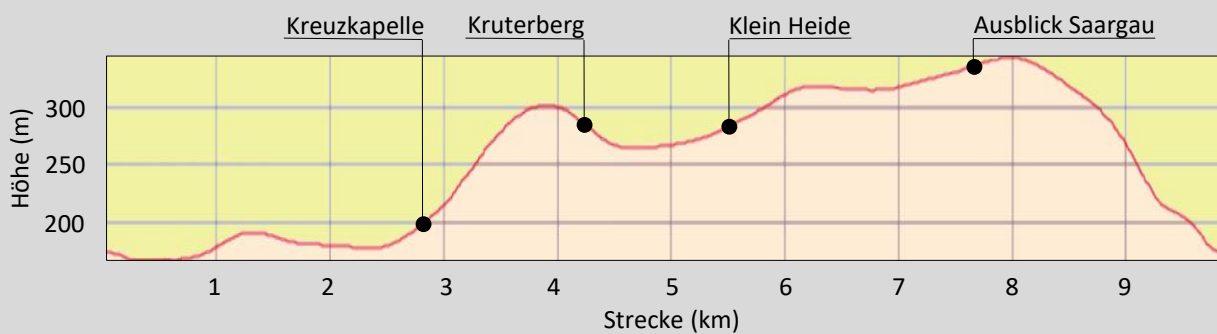
Kartenausschnitt: OpenTopoMap



Gehzeiten einzelner Weg-Abschnitte:

Parkplatz – Kreuzkapelle	0:45 Std
Kreuzkapelle – Kruterberg	0:20 Std
Kruterberg – Schutzh. Klein Heide	0:15 Std
Klein Heide – Ausblick Saargau	0:35 Std
Ausblick Saargau – Parkplatz	0:35 Std

Höhendiagramm aus OpenTopoMap generiert




Wegverlauf in Bildform: Wanderparkplatz – Kruterberg



Rastplatz im Leuktal



Marienstatue



Kreuzkapelle



Aussicht nach Saarburg



Rastplatz am Kruterberg

Wegverlauf in Bildform: Kruterberg – Wanderparkplatz



Schutzhütte Klein Heide



Blick zum Hofgut Serrig



Aussicht ins Saargau



Rastplatz bergab Richtung Trassem



Ortsrand von Trassem